Kanton Schaffhausen

Gemeinde Ramsen

Gesamtrevision der Nutzungsplanung 2021

Zonenplan - Weiler und Baugebiet

Diverse Gebiete

Situation 1:2000

Vom Gemeinderat am 26. April/10. Mai 2022 zuhanden
der Vorprüfung und Vernehmlassung verabschiedete Fassung

Einwendungsverfahren vom ..... bis .....

Beschlossen durch die Gemeindeversammlung am .....

Der Gemeindepräsident — Die Gemeindeschreiberin

..... — .....

Josef Würms — Barbara Gnädinger

Öffentliche Auflage vom ..... bis .....

Genehmigt durch den Regierungsrat am .....

Der Staatsschreiber

.....

Dr. iur. Stefan Bilger

PLAN NR.

	Stand	Format	Gez.
219296/03	10-05-22	60/84	RB

Bürgin Winzeler Partner AG
Bauingenieure und Planer
8200 Schaffhausen I www.bwpag.ch

Ausschnitt ARA Wiilerwise

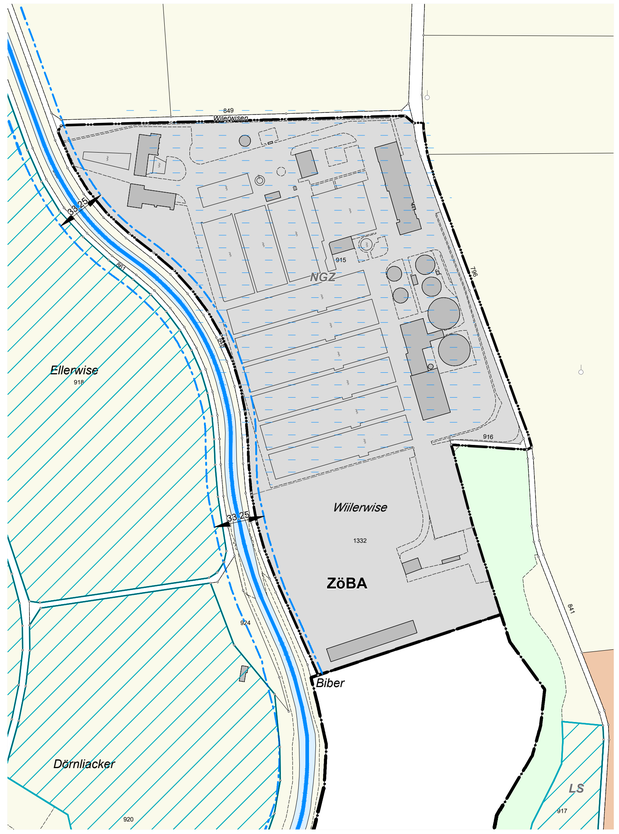

Ausschnitt Spiesshof

Ausschnitt Hofenacker

Ausschnitt Uttwise

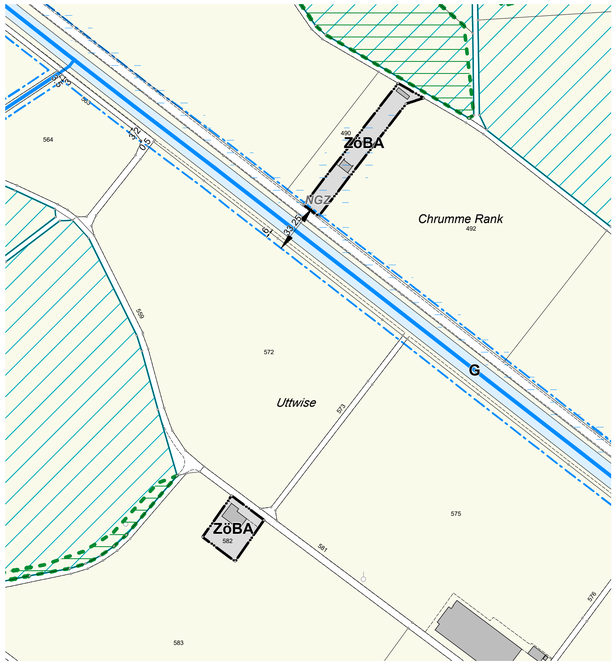

Ausschnitt Reservoir obers Grüüt

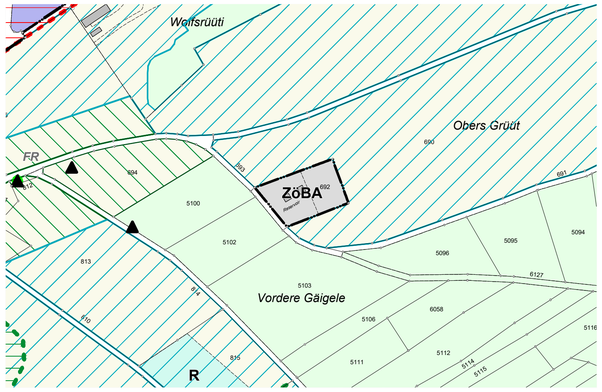

Ausschnitt Reservoir ob em Ruhärgetebuck

Ausschnitt Bibermühle

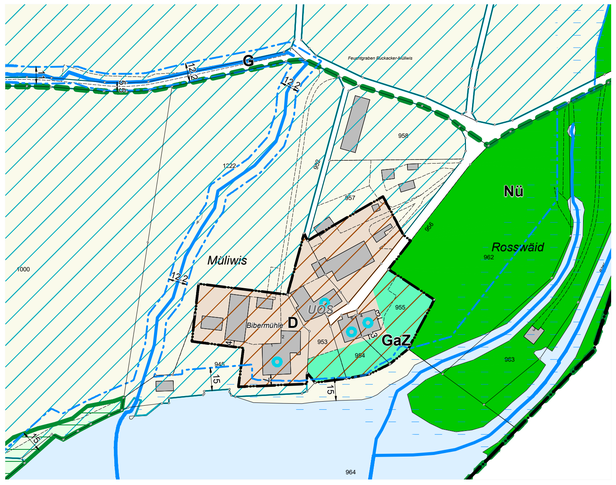

Ausschnitt Wiile

Legende:

Farbe	Empfindlichkeitsstufen II	III	IV			ha	a	m2
Grundnutzungszonen des Baugebiets:								
		X		Dorfzone	D	32	60	15
	X			Wohnzone Einfamilienhaus	WE	7	94	23
	X			Wohnzone 2	W2	9	29	68
		X		Wohn- und Arbeitszone 2	WA2	4	39	62
		X		Wohn- und Arbeitszone 3	WA3	6	40	26
			X	Arbeitszone 2	A2	8	58	11
	X			Zone für öffentliche Bauten und Anlagen	ZöBA	13	87	16
				Total Bauzone		83	09	21
				Gartenzone	GaZ	1	46	79
				Strassenzone	Str	9	70	45
				Bahnzone	Bahn	1	04	61
				Total Baugebiet		12	21	85
Grundnutzungszonen des Nichtbaugebiets:								
		X		Landwirtschaftzone	LW	787	80	97
				Rebbauzone	R		58	24
				Materialabbauzone	MA	4	56	09
				Spiel- und Freizeitzone	SFZ	1	78	16
				Strassenareal	StrA	40	14	79
				Bahnareal	BahnA	2	33	47
Schutzzonen:								
				Naturschutzzone übergeordnet	Nü	25	10	37
				Gewässer	G	12	53	90
Überlagernde Zonen:								
				Überlagernde Reservezone	URes	13	54	64
				BLN-Gebiet	BLN	35	38	66
				Überlagernde Landschaftsschutzzone	LS	205	18	74
				Freihaltezone	FR	1	03	22
				Überlagernde Naturschutzzone kommunal	UNk	9	70	26
				Überlagernde Naturschutzzone übergeordnet	UNü	13	08	96
				Überlagernde Ortsbildschutzzone (Ensembleschutz)	UOS	16	51	26
				Überlagernde archäologische Schutzzone	AS	60	07	03
				Naturgefahrenzone (G1-G4) (1)	NGZ	22	08	83

Farbe	Empfindlichkeitsstufen II	III	IV						
Linienbezogene Festlegungen:									
				Gewässerabstandslinie	(4)				
Objektbezogene Festlegungen:									
				Schützenswerte Bauten kommunal		DOk			
				Schützenswerte Bauten kantonal		DOü			
				Naturobjekt kommunal		NOk			
				Naturobjekt übergeordnet		NOü			
Orientierungsinhalte:									
				Grundwasserschutzzone	(2)	GWS	14	33	98
				Wald		W	379	43	05
				Quartierplan rechtsgültig	(3)	Qur	10	86	64
Hinweise und Informationen:									
				Landesgrenze					
				Gemeindegrenze					
				Baugebietsgrenze					
				Feldgehölz		Fg			
				Aussichtspunkt					
				Bachverlauf offen					
				Bachverlauf eingedolt					

Erläuterungen und Fussnoten
1) Siehe dazu Gefahrenkarte Ramsen gemäss RRB vom 22. August 2017
2) Siehe Schutzzonenreglement inkl. zugehörige Pläne
3) Siehe dazu rechtsgültige Quartierpläne
4) Massgebend sind die Pläne "Ausscheidung der Gewässerräume" 1:1000

Die Schraffuren sämtlicher Zonen im Plan sind genordet dargestellt

N
W O
S

Geodaten des Kantons Schaffhausen