

Kanton Schaffhausen  
Gemeinde Ramsen



**Gesamtrevision der Nutzungsplanung 2021**

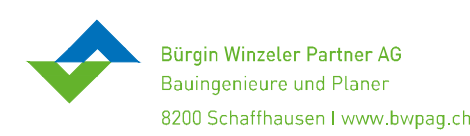
**Landwirtschaft und Naturschutz**

Grundlageplan II  
Situation 1:5000

Vom Gemeinderat am 26. April/10. Mai 2022 zuhänden  
der Vorprüfung und Vernehmlassung verabschiedete Fassung

PLAN NR.  
**219296/08**

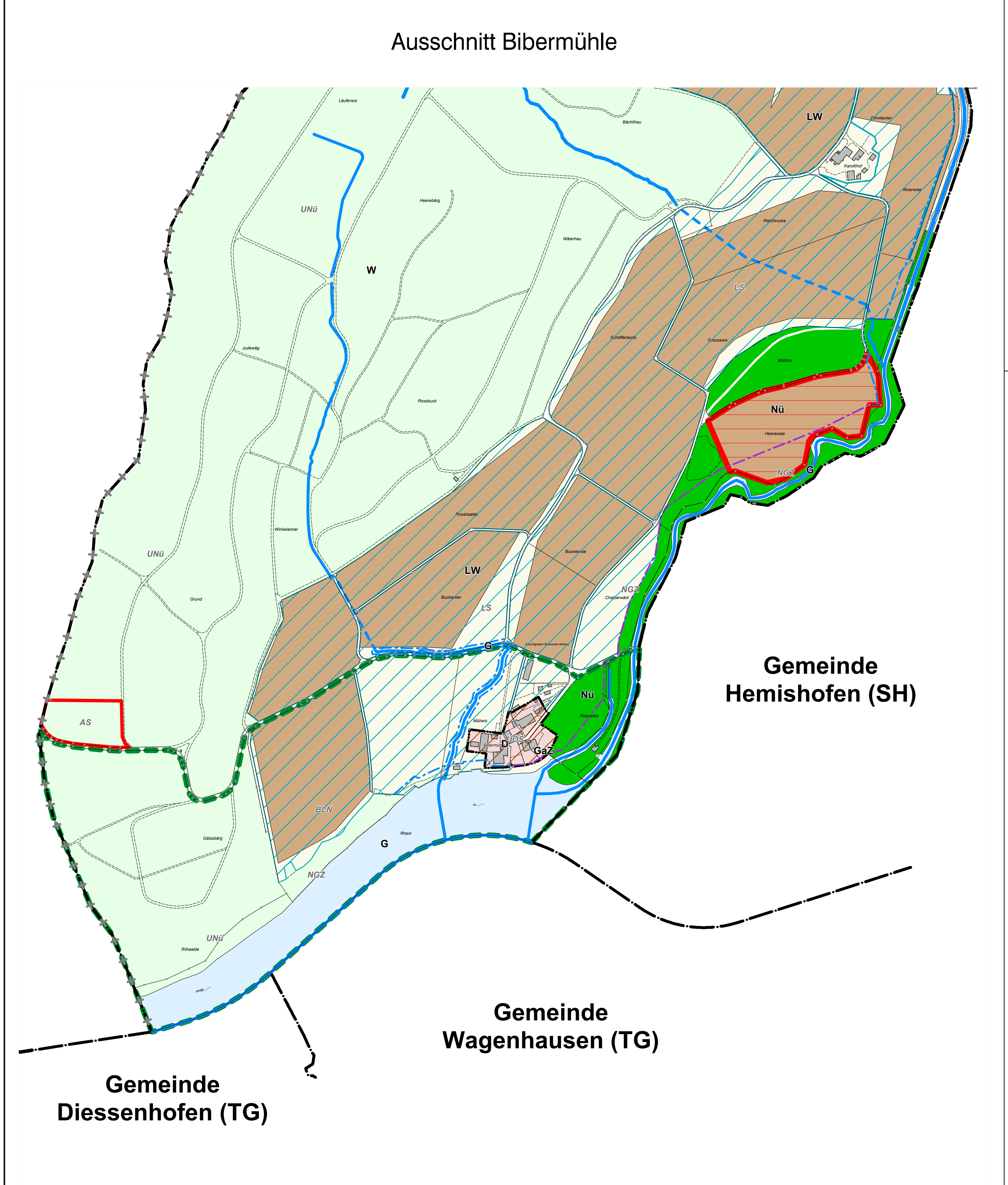
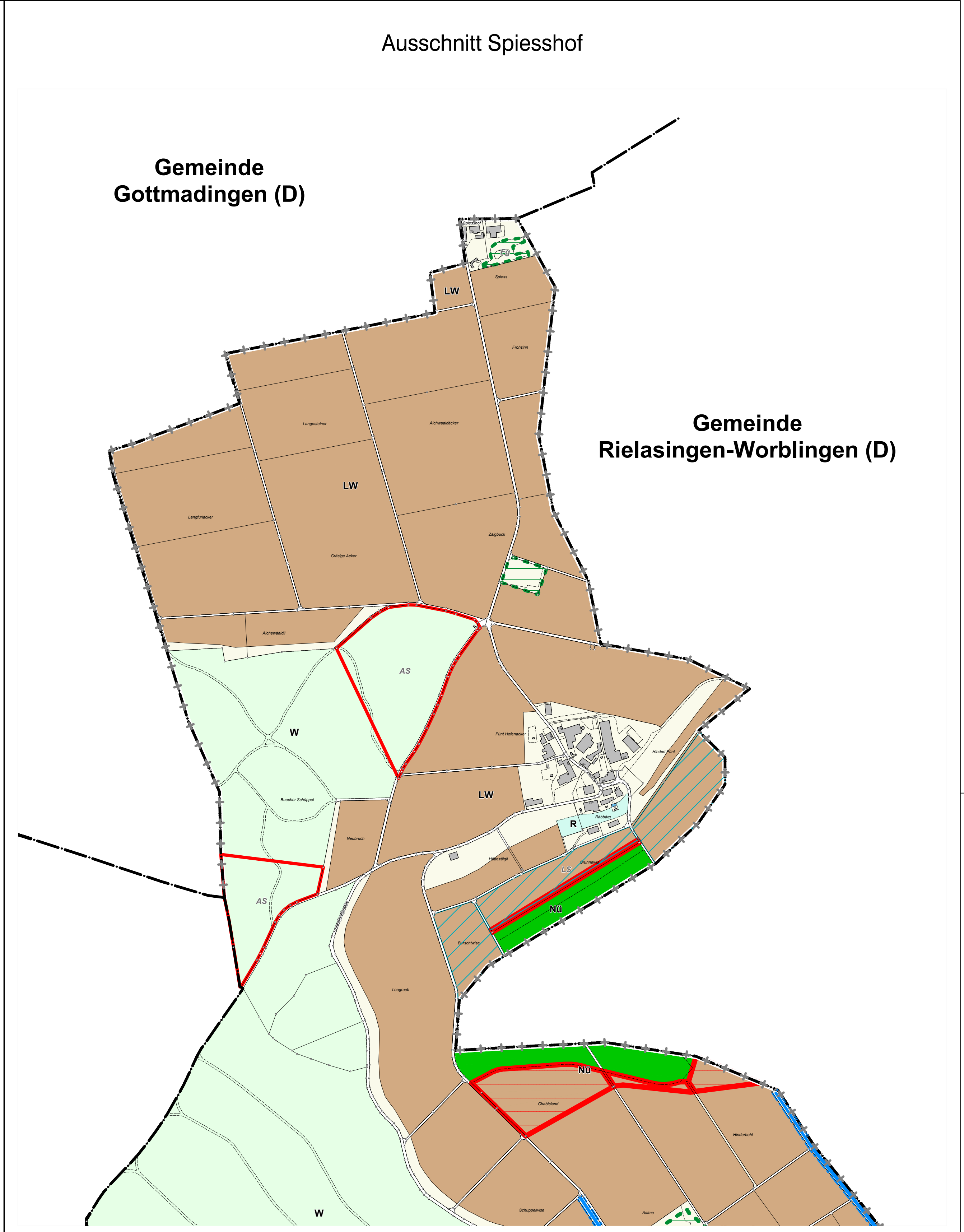
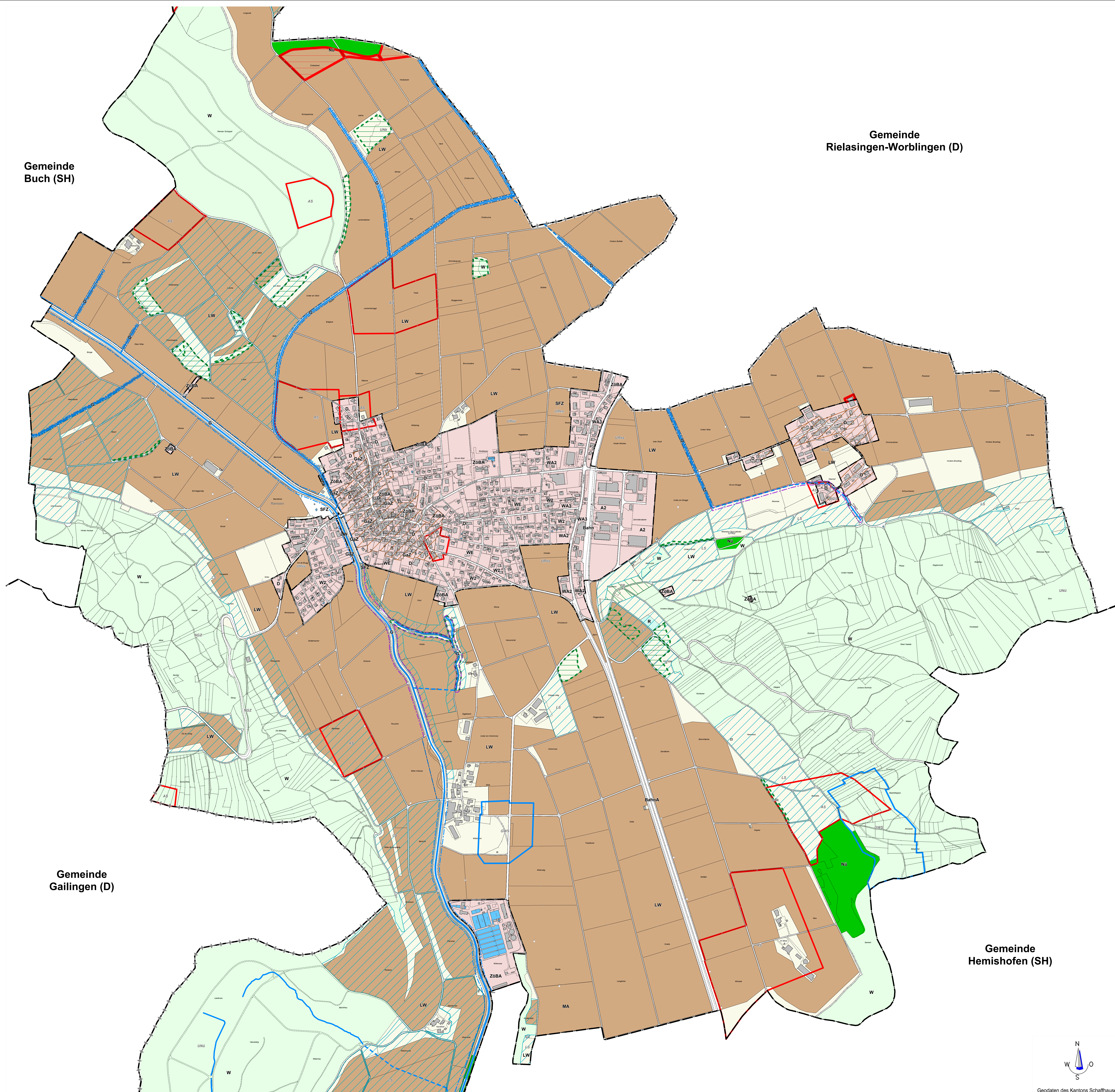
Stand: 10.05.22  
Format: 90x147  
Gr: RB



**Legende:**

**Grundlagenplan II**

| Signatur | Kürzel | Code | Beschreibung   | ha  | a  | m <sup>2</sup> |
|----------|--------|------|--|-----|----|----------------|
|          | FFF    |      | Fruchtfolgefläche vor Revision                           | 668 | 18 | 65             |
|          |        |      | Fruchtfolgefläche fällt weg                              | 6   | 37 | 84             |
|          |        |      | Fruchtfolgefläche nach Revision                          | 661 | 80 | 81             |
|          |        |      | Fruchtfolgefläche Soil<br>(gemäss Art. 10, Schaffhausen) | 651 |    |                |
|          | LW     | 211  | Landwirtschaftszone                                      | 787 | 80 | 97             |



Geodaten des Kantons Schaffhausen