

Kanton Schaffhausen  
Gemeinde Ramsen



## Gesamtrevision der Nutzungsplanung 2021

### Stand der Erschliessungen

Grundlageplan III  
Situation 1:2000

Vom Gemeinderat am 26. April/10. Mai 2022 zuhnden  
der Vorprüfung und Vernehmlassung verabschiedete Fassung

PLAN NR.

219296/09

Stand 10-05-22  
Format 60/126  
Gez. RB

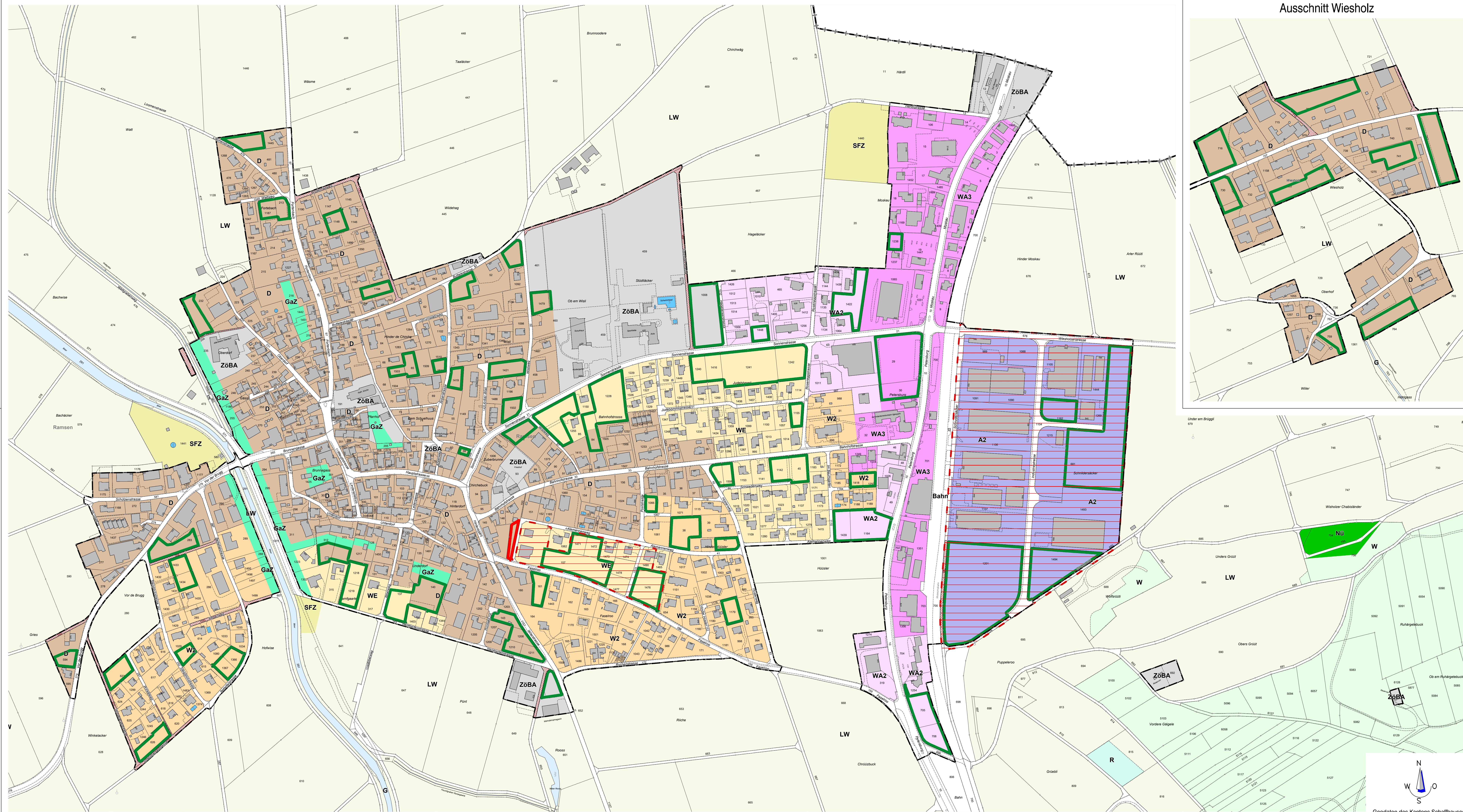
Bügin Winzler Partner AG  
Bauplaner und Planer  
8200 Schaffhausen | www.bwpa.ch

### Legende: Grundlagenplan III

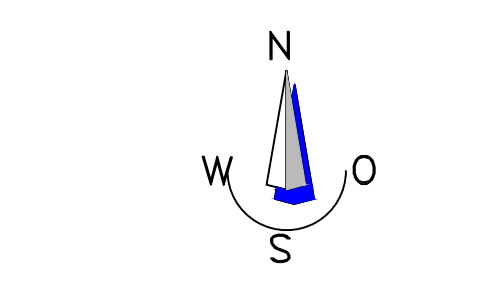
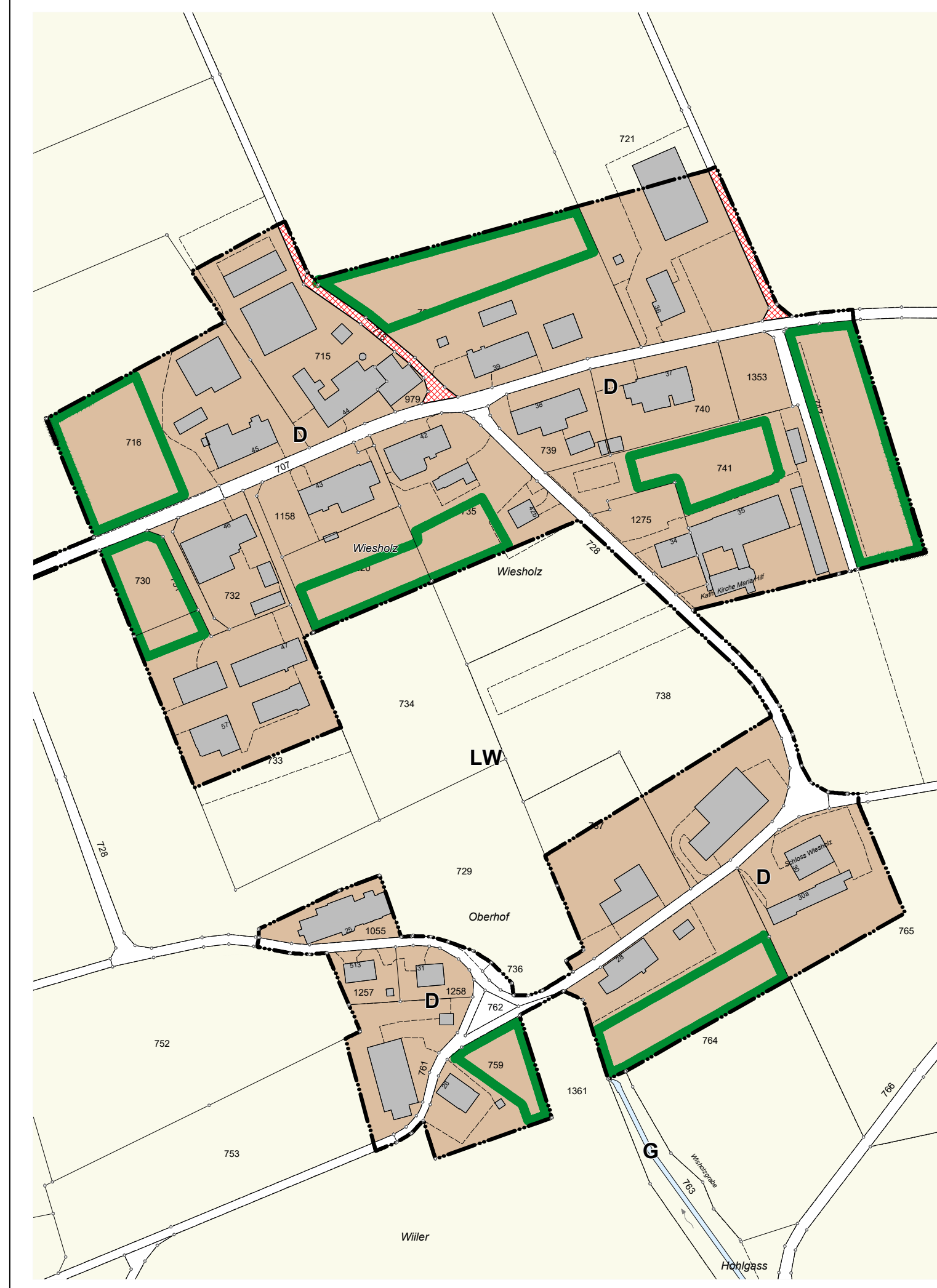
Signatur	Kürzel	Code	Beschreibung	ha	a	m <sup>2</sup>
			Parzellen überbaute	71	13	79
			Parzellen nicht überbaubar		6	06
			Parzellen nicht überbaut: baureif	13	36	94
			Verkehrsfäche: ausgebaut	9	93	66
			Verkehrsfäche: nicht ausgebaut	80	59	

### Informationsinhalt

	W2	112	Wohnzone 2
	A2	123	Arbeitszone 2
	WA2	131	Wohn- und Arbeitszone 2
	WA3	131	Wohn- und Arbeitszone 3
	D	142	Dorfzone
	ZöBA	151	Zone für öffentliche Bauten und Anlagen
	GaZ	161	Gartenzone
	LW	211	Landwirtschaftszone
	R	231	Rebbauzone
	Nü	313	Naturschutzzone übergeordnet
	G	321.1	Gewässer
	MA	415	Materialabbauzone
	F	422	Freihaltezone
	W	431.1	Wald
	Qur	642	Quartierplan rechtsgültig (siehe rechtsgültige Quartierpläne)



### Ausschnitt Wiesholz



Geodaten des Kantons Schaffhausen